



ОБЩИНА ВАРНА

ЗАМЕСТНИК-КМЕТ

ЗАПОВЕД

№ Г -279

гр. Варна, 26.09.2017г.

На основание чл. 129, ал. 2 от ЗУТ, във връзка с чл. 128, ал. 13 от ЗУТ, Заповед №050/22.02.2017г. на Главен архитект на Община Варна за допускане изработването на проект на ПУП-ПРЗ, на основание чл. 124а, ал. 5 от ЗУТ, чл. 16, ал. 1 от ЗУТ, при условията на чл.103, ал. 6 от ЗУТ и задание по чл. 125 от ЗУТ, във връзка с чл. 124а, ал. 7 от ЗУТ, като се съобразих с решение на ЕСУТ при Община Варна, изразено в т. 18 от Протокол № 15/25.04.2017г. и като взех предвид административна преписка рег. №АУ033017АС/18.04.2017г. от И М М и на основание Заповед №4786/25.11.2015 г. на Кмета на Община Варна

ОДОБРЯВАМ:

Подробен устройствен план (ПУП) – План за регулация и застрояване (ПРЗ) за УПИ VI-4968 "за жил. стр.", кв. 92, по плана на СО „Боровец-юг“, гр. Варна, така както е показано с черен, червен и син цвят в графичната част, представляваща неразделна част от настоящата заповед (Приложение №1).

На основание чл. 129, ал. 5 от ЗУТ одобреният подробен устройствен план да се публикува на интернет страницата на район „Аспарухово“ и заповедта да се обяви на заинтересуваните лица на основание чл. 129, ал. 2 във връзка с чл. 131 от ЗУТ.

Настоящата заповед подлежи на обжалване като индивидуален административен акт по реда на чл. 215, ал. 4 от ЗУТ и глава X, раздел I от Административнопроцесуалния кодекс (АПК) в 14-дневен срок от получаването на съобщението за нея пред Административен съд – Варна чрез Община Варна с жалба в два еднообразни екземпляра.

ПЕЙЧО ПЕЙЧЕВ




Заместник-кмет на Община Варна

ПЛАН ЗА ЗАСТРОЯВАНЕ
М 1:1000



ПУП - ПРЗ
на УПИ VI-4968- за жил. стр., кв. 92,
по плана на СО "Боровец-юг", гр. Варна
/ПИ 10135.5403.4968 по кадастрална
карта гр. Варна/

ЛЕГЕНДА

-  Устройствена жилищна зона с преобладаващо застрояване с малка височина и плътност
-  Улица
-  Ограничителна линия на застрояване

ОБЩИНА ВАРНА
ОДОБРЯВАМ
ЗАПОВЕД № 1279/26.09.2017г.
ЗАМЕСТИК-КМЕТ: *[Signature]*
ПЕЙЧО ПЕЙЧЕВ

Графичната част е неразделна от текстовата част на Заповед.....

[Handwritten signatures]

номер на квартала	номер на УПИ	устройствена зона	устройство предназначение на поземления имот	етажност (височина в метри)	плътност на застрояване	Кит	минимална озеленена площ	начин на застрояване	забележка	
									площ ПИ кв. м.	площ УПИ кв. м.
92	VI-4968	Жм2	За жилищно стр	≤2/≤7/	20%	0.6	70%	е	1400	1370

Номер квартал	Номер УПИ	Площ на ПИ /в кв.м./	Придаваема част по регулация /в кв.м./	Отн. площ за общ. мероприятия /в кв.м./	Отн. площ за общ. мероприятия /в %/	Площ на УПИ по ПРЗ /в кв.м./
92	VI-4968 за жил. стр.	1400	17	47	3.35%	1370

ПЪЛНА ГРОВКАНТОСКА ПРАВОСПОСОБНОСТ
арх. М. СТАЛЕВ
ДЕП. ГЕОД. Т.
Пол: *[Signature]*
Дата: *[Signature]*



КАМАРА НА ИНЖЕНЕРИТЕ В ИКОНОМИЧЕСКИТЕ НАУКИ
ПЪЛНА ПРОЕКТИРНА ПРАВОСПОСОБНОСТ
Ректор: *[Signature]*
Министър: *[Signature]*
Площ: *[Signature]*
WWW: *[Signature]*

ПУП - ПРЗ за УПИ VI-4968-за жил. стр., кв. 92 по плана на СО "Боровец-юг", гр. Варна /ПИ 10135.5403.4968 по кадастрална карта

ВЪЗЛОЖИТЕЛ	И	М	М
ЧАСТ	ГРАДОУСТРОЙСТВО		
ФАЗА	окончателен проект		
ПРОЕКТАНТ част Архитектура	арх. М. Сталев		
ПРОЕКТАНТ част Геодезия	инж. Т. Вангарова		
април 2017г			

М 1:1000

ИЗВАДКА от действащ ПУП - ПУР СО "Боровец - юг" гр. Варна
Одобрен с Решение No 2134-8, Протокол. No 21/24.03.2010г.
на Общ. съвет гр. Варна

и КК на гр. Варна, Одобрена със Заповед
No РД-18-92/14.10.2008 г. на ИД на АГКК
изменена със Заповед КД-14-03-3337/20.12.2013г.
на НАЧАЛНИК НА СГКК-ВАРНА М 1:1000

ПЛАН ЗА РЕГУЛАЦИЯ
М 1:1000

