



ОБЩИНА ВАРНА

ЗАМЕСТНИК-КМЕТ

ЗАПОВЕД

№ Г-104

гр. Варна, 30.05.2018 г.

На основание чл. 129, ал. 2 от ЗУТ, във връзка с чл. 128, ал. 13 от ЗУТ, Заповед №476/21.12.2017г. на Главен архитект на Община Варна за допускане изработването на ПУП-ПРЗ, на основание чл. 124а, ал. 5 от ЗУТ, чл. 16, ал. 1 от ЗУТ, при условията на чл. 103, ал. 6 от ЗУТ и задание по чл. 125 от ЗУТ във връзка с чл. 124а, ал. 7 от ЗУТ, като се съобразих с решение на ЕСУТ при Община Варна, изразено в т.15 от Протокол №9/06.03.2018г. и т.6 от Протокол №29/08.08.2017г. като взех предвид административна преписка вх. рег. № АУ010299АС/29.01.2018г. и на основание Заповед № 4786/25.11.2015 г. на Кмета на Община Варна

ОДОБРЯВАМ:

Подробен устройствен план (ПУП) – План за регулация и застрояване (ПРЗ) за урегулиран поземлен имот (УПИ) **XIV-3890, кв. 39** по плана на СО Боровец юг, гр. Варна, така както е показано с черен, червен и син цвят в графичната част, представляваща неразделна част от настоящата заповед (Приложение №1).

На основание чл. 129, ал. 5 от ЗУТ одобреният подробен устройствен план да се публикува на интернет страницата на район „Аспарухово“ и заповедта да се обяви на заинтересуваните лица на основание чл. 129, ал. 2 във връзка с чл. 131 от ЗУТ.

Настоящата заповед подлежи на обжалване като индивидуален административен акт по реда на чл. 215, ал. 4 от ЗУТ и глава X, раздел I от Административнопроцесуалния кодекс (АПК) в 14-дневен срок от получаването на съобщението за нея пред Административен съд – Варна чрез Община Варна с жалба в два еднообразни екземпляра.

ПЕЙЧО ПЕЙЧЕВ

Заместник-кмет на Община Варна

ПОДРОБЕН УСТРОЙСТВЕН ПЛАН /ПУП/ - ПЛАН ЗА РЕГУЛАЦИЯ И ЗАСТРОЯВАНЕ /ПРЗ/
 за УПИ XIV-3890, кв. 39, по плана на СО "Боровец-юг", гр. Варна /ПИ 10135.5404.3890/

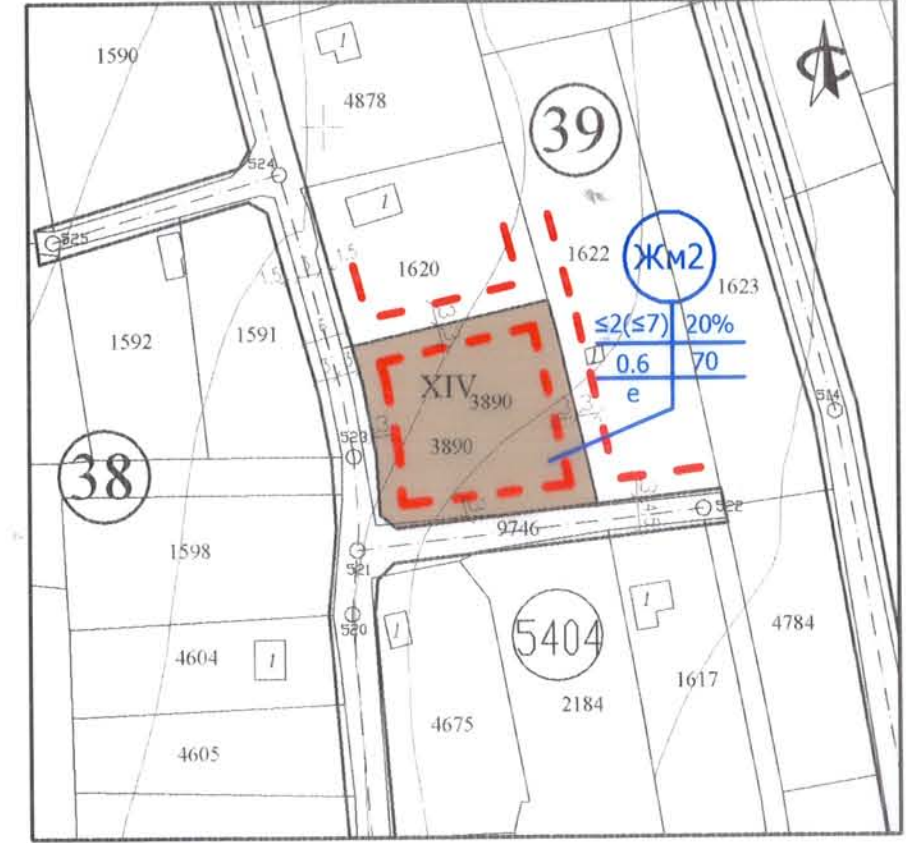
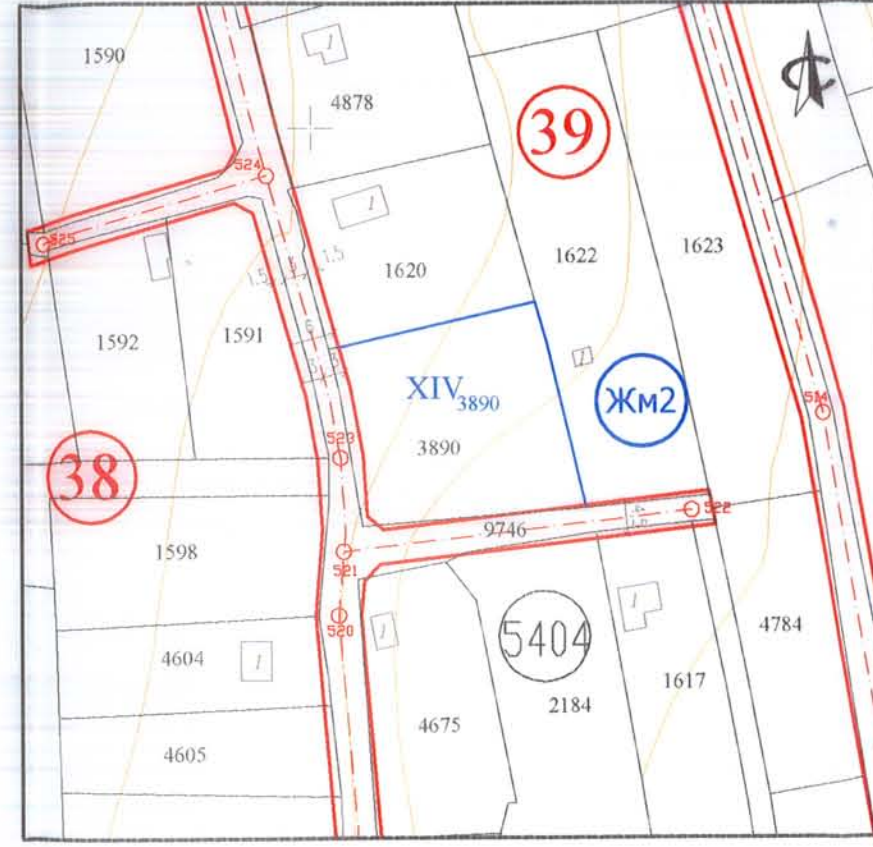
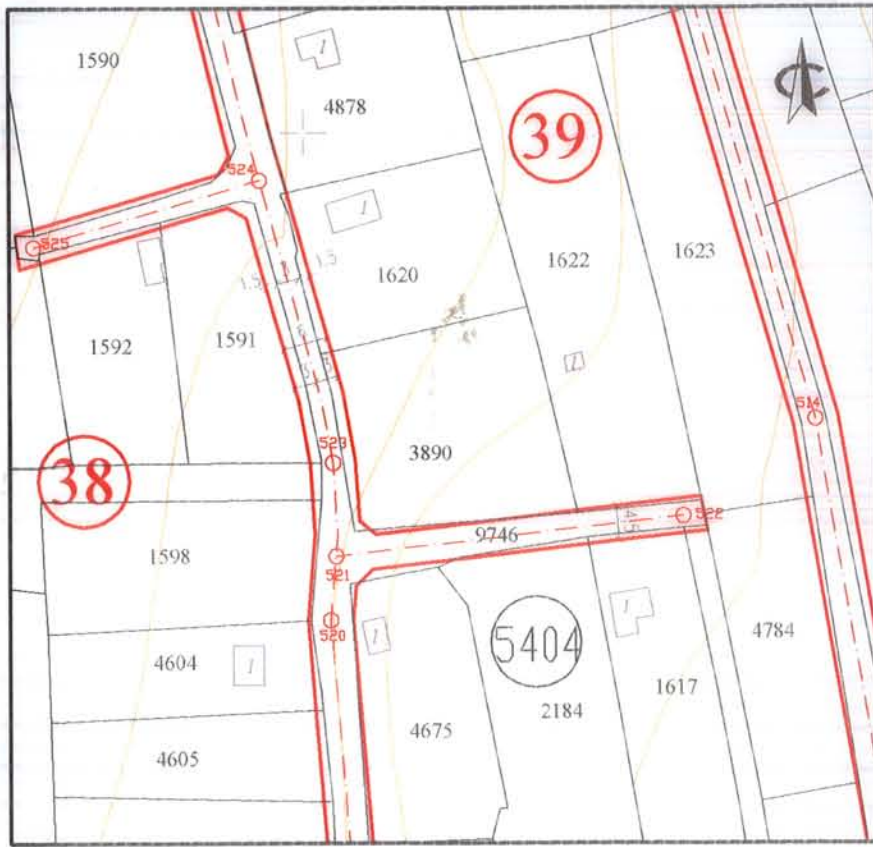
ОБЩИНА ВАРНА
ОДОБРЯВАМ
 ЗАПОВЕД № Г-107/30.03.2018
 ЗАМЕСТНИК-КМЕТ: Пейчо Пейчев
ПЕЙЧО ПЕЙЧЕВ

ИЗВАДКА ОТ ДЕЙСТВАЩИ ПЛАНОВЕ

ПУР на СО "Боровец-юг" - одобрен с Решение № 2134 -8/
 24.03. 2010 г. кадастрална карта одобрена със Заповед
 № РД-18-73/23.06.2008 г. М 1:1000

**ПОДРОБЕН УСТРОЙСТВЕН ПЛАН /ПУП/
 ПЛАН ЗА РЕГУЛАЦИЯ /ПР/
 М 1:1000**

**ПОДРОБЕН УСТРОЙСТВЕН ПЛАН /ПУП/
 ПЛАН ЗА ЗАСТРОЯВАНЕ /ПЗ/
 М 1:1000**



забележка: Графичната част е неделима от текстовата част на
 Заповед № / г.

(Handwritten signatures in blue ink)

номер на квартал	номер на поземлен имот	площ на поземлен имот /кв.м./	номер на урегулиран поземлен имот	площ на урегулиран поземлен имот /кв.м./	Баланс на площите			устройствена зона	поземлен имот с установено предназначение	етажност вис в метри		градоустройствени параметри			начин на застрояване	
					придавана площ по регулация /кв.м./	отстъпена площ за обществени м-тия /кв.м./	отстъпена площ за обществени м-тия %			максимална	плътност на застрояване	К инт	мин. озел. площ	свободно	сключено	
39	3890	738	XIV-3890	709	6	35	4	ЖМ2	"за жилищно, строителство"	2≤(7)	20	0.6	70	●		

ПОДРОБЕН УСТРОЙСТВЕН ПЛАН /ПУП/ - ПЛАН ЗА РЕГУЛАЦИЯ И ЗАСТРОЯВАНЕ /ПРЗ/ за УПИ XIV-3890, кв. 39 по плана на СО "Боровец-юг", гр. Варна /ПИ 10135.5404.3890/

М 1:1000

ПРОЕКТАНТИ: арх. Кр. Христова

КАМАРА НА ИНЖЕНЕРИТЕ В ИНВЕСТИЦИОННОТО ПРОЕКТИРАНЕ
 ПЪЛНА ПРОЕКТАНТСКА ПРАВОСПОСОБНОСТ
 Регистрационен № 07920
 инж. ГОСПОДИН
 СТОЯНОВ ГОСПОДИНОВ
 Подпис: *(Signature)*
 ВАЖИ С ВАЛИДНО УДОСТОВЕРЕНИЕ ЗА ПП ЗА ТЕКУЩАТА ГОДИНА

арх. Кр. Христова

инж. Г. Господинов